

**Филиал Федерального государственного бюджетного учреждения "Федеральная кадастровая палата Федеральной службы государственной регистрации, кадастра и картографии" по Калининградской области**

полное наименование органа регистрации прав

Раздел 1

Выписка из Единого государственного реестра недвижимости об объекте недвижимости

**Сведения о характеристиках объекта недвижимости**

На основании запроса от 29.11.2017, поступившего на рассмотрение 29.11.2017, сообщаем, что согласно записям Единого государственного реестра недвижимости:

<b>Земельный участок</b>			
<small>(вид объекта недвижимости)</small>			
Лист № ____ Раздела <b>1</b>	Всего листов раздела <b>1</b> : ____	Всего разделов: ____	Всего листов выписки: ____
<b>29.11.2017 № 39/001/060/2017-6565</b>			
Кадастровый номер:		<b>39:15:132702:668</b>	

Номер кадастрового квартала:	39:15:132702
Дата присвоения кадастрового номера:	26.10.2017
Ранее присвоенный государственный учетный номер:	данные отсутствуют
Адрес:	Калининградская область, г Калининград, ул Пригородная
Площадь:	23015 +/- 39кв. м
Кадастровая стоимость, руб.:	91111782
Кадастровые номера расположенных в пределах земельного участка объектов недвижимости:	данные отсутствуют
Кадастровые номера объектов недвижимости, из которых образован объект недвижимости:	39:15:132702:486, 39:15:132702:51
Кадастровые номера образованных объектов недвижимости:	данные отсутствуют
Сведения о включении объекта недвижимости в состав предприятия как имущественного комплекса:	данные отсутствуют

Инженер 1 категории		О.В.Дорошко
полное наименование должности	подпись	инициалы, фамилия

М.П.

Выписка из Единого государственного реестра недвижимости об объекте недвижимости  
**Сведения о характеристиках объекта недвижимости**

<b>Земельный участок</b>			
<small>(вид объекта недвижимости)</small>			
Лист № ___ Раздела <b>1</b>	Всего листов раздела <b>1</b> : ___	Всего разделов: ___	Всего листов выписки: ___
<b>29.11.2017 № 39/001/060/2017-6565</b>			
Кадастровый номер:		<b>39:15:132702:668</b>	

Категория земель:	Земли населённых пунктов
Виды разрешенного использования:	Многоэтажная жилая застройка (высотная застройка)
Сведения о кадастровом инженере:	Орехова Елена Анатольевна №39-10-23, 19.10.2017
Сведения о лесах, водных объектах и об иных природных объектах, расположенных в пределах земельного участка:	данные отсутствуют
Сведения о том, что земельный участок полностью или частично расположен в границах зоны с особыми условиями использования территории или территории объекта культурного наследия	данные отсутствуют
Сведения о том, что земельный участок расположен в границах особой экономической зоны, территории опережающего социально-экономического развития, зоны территориального развития в Российской Федерации, игровой зоны:	данные отсутствуют
Сведения о том, что земельный участок расположен в границах особо охраняемой природной территории, охотничьих угодий, лесничеств, лесопарков:	данные отсутствуют
Сведения о результатах проведения государственного земельного надзора:	данные отсутствуют
Сведения о расположении земельного участка в границах территории, в отношении которой утвержден проект межевания территории:	данные отсутствуют

Инженер 1 категории		О.В.Дорошко
полное наименование должности	подпись	инициалы, фамилия

М.П.

Выписка из Единого государственного реестра недвижимости об объекте недвижимости  
**Сведения о характеристиках объекта недвижимости**

<b>Земельный участок</b>			
<small>(вид объекта недвижимости)</small>			
Лист № ____ Раздела <b>1</b>	Всего листов раздела <b>1</b> : ____	Всего разделов: ____	Всего листов выписки: ____
<b>29.11.2017 № 39/001/060/2017-6565</b>			
Кадастровый номер:		<b>39:15:132702:668</b>	

Условный номер земельного участка:	данные отсутствуют
Сведения о принятии акта и (или) заключении договора, предусматривающих предоставление в соответствии с земельным законодательством исполнительным органом государственной власти или органом местного самоуправления находящегося в государственной или муниципальной собственности земельного участка для строительства наемного дома социального использования или наемного дома коммерческого использования:	данные отсутствуют
Сведения о том, что земельный участок или земельные участки образованы на основании решения об изъятии земельного участка и (или) расположенного на нем объекта недвижимости для государственных или муниципальных нужд:	данные отсутствуют
Сведения о том, что земельный участок образован из земель или земельного участка, государственная собственность на которые не разграничена:	данные отсутствуют
Сведения о наличии земельного спора о местоположении границ земельных участков:	данные отсутствуют
Статус записи об объекте недвижимости:	Сведения об объекте недвижимости имеют статус "актуальные"
Особые отметки:	Посредством данного земельного участка обеспечен доступ к земельному участку (земельным участкам) с кадастровым номером (кадастровыми номерами) 39:15:132702:669.
Получатель выписки:	Новик Павел Александрович ( законному представителю "КПД Монтаж"

Инженер 1 категории		О.В.Дорошко
полное наименование должности	подпись	инициалы, фамилия

М.П.

Выписка из Единого государственного реестра недвижимости об объекте недвижимости  
Сведения о зарегистрированных правах

<b>Земельный участок</b>	
<small>(вид объекта недвижимости)</small>	
Лист № ____ Раздела <b>2</b>	Всего листов раздела <b>2</b> : ____
Всего разделов: ____	
Всего листов выписки: ____	
<b>29.11.2017 № 39/001/060/2017-6565</b>	
Кадастровый номер:	<b>39:15:132702:668</b>
1. Правообладатель (правообладатели):	1.1. Общество с ограниченной ответственностью "КПД Монтаж". ИНН 3907211591. ОГРН 1103926003961.
2. Вид, номер и дата государственной регистрации права:	2.1. собственность, 39:15:132702:668-39/001/2017-1, 26.10.2017 г.
3. Ограничение прав и обременение объекта недвижимости:	не зарегистрировано
4. Договоры участия в долевом строительстве:	данные отсутствуют
5. Заявленные в судебном порядке права требования:	данные отсутствуют
6. Сведения о возражении в отношении зарегистрированного права:	данные отсутствуют
7. Сведения о наличии решения об изъятии объекта недвижимости для государственных и муниципальных нужд:	данные отсутствуют
8. Сведения о невозможности государственной регистрации без личного участия правообладателя или его законного представителя:	данные отсутствуют
9. Правопритязания и сведения о наличии поступивших, но не рассмотренных заявлений о проведении государственной регистрации права (перехода, прекращения права), ограничения права или обременения объекта недвижимости, сделки в отношении объекта недвижимости:	данные отсутствуют
10. Сведения об осуществлении государственной регистрации сделки, права, ограничения права без необходимого в силу закона согласия третьего лица, органа:	данные отсутствуют
11. Сведения о невозможности государственной регистрации перехода, прекращения, ограничения права на земельный участок из земель сельскохозяйственного назначения:	данные отсутствуют

Инженер 1 категории		О.В.Дорошко
полное наименование должности	подпись	инициалы, фамилия

М.П.

Выписка из Единого государственного реестра недвижимости об объекте недвижимости  
**Описание местоположения земельного участка**

<b>Земельный участок</b>			
(вид объекта недвижимости)			
Лист № ____ Раздела <b>3</b>	Всего листов раздела <b>3</b> : ____	Всего разделов: ____	Всего листов выписки: ____
<b>29.11.2017 № 39/001/060/2017-6565</b>			
Кадастровый номер:		<b>39:15:132702:668</b>	

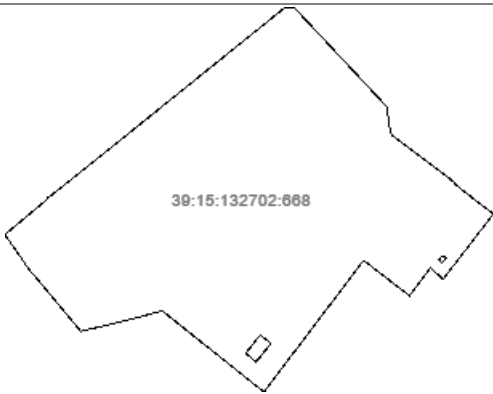
План (чертеж, схема) земельного участка			
			
Масштаб 1: данные отсутствуют	Условные обозначения:		

Инженер 1 категории		О.В.Дорошко
полное наименование должности	подпись	инициалы, фамилия

М.П.

Выписка из Единого государственного реестра недвижимости об объекте недвижимости  
**Описание местоположения земельного участка**

<b>Земельный участок</b>			
(вид объекта недвижимости)			
Лист № __ Раздела <b>3</b>	Всего листов раздела <b>3</b> : __	Всего разделов: __	Всего листов выписки: __
<b>29.11.2017 № 39/001/060/2017-6565</b>			
Кадастровый номер:		<b>39:15:132702:668</b>	

План (чертеж, схема) земельного участка			
			
Масштаб 1: данные отсутствуют	Условные обозначения:		

Инженер 1 категории		О.В.Дорошко
полное наименование должности	подпись	инициалы, фамилия

М.П.

Выписка из Единого государственного реестра недвижимости об объекте недвижимости  
**Описание местоположения земельного участка**

<b>Земельный участок</b>			
<small>(вид объекта недвижимости)</small>			
Лист №	Раздела <b>3.1</b>	Всего листов раздела <b>3.1</b> :	Всего разделов:
<b>29.11.2017 № 39/001/060/2017-6565</b>			
Кадастровый номер:		<b>39:15:132702:668</b>	

Описание местоположения границ земельного участка							
Номер п/п	Номер точки		Дирекционный угол	Горизонтальное проложение, м	Описание закрепления на местности	Кадастровые номера смежных участков	Сведения об адресах правообладателей смежных земельных участков
	начальная	конечная					
1	2	3	4	5	6	7	8
1	1	2	308° 25'	13.81	данные отсутствуют	39:15:132702:106	Адрес отсутствует
2	2	3	309° 24'	2.76	данные отсутствуют	39:15:132702:106	Адрес отсутствует
3	3	4	37° 11'	0.36	данные отсутствуют	39:15:132702:106	Адрес отсутствует
4	4	5	309° 29'	5.30	данные отсутствуют	39:15:132702:106	Адрес отсутствует
5	4	4	данные отсутствуют	данные отсутствуют	данные отсутствуют	39:15:132702:3	Адрес отсутствует
6	5	6	306° 43'	33.43	данные отсутствуют	39:15:132702:40, 39:15:132702:106	Адрес отсутствует
7	6	7	320° 14'	1.86	данные отсутствуют	39:15:132702:106	Адрес отсутствует
8	7	8	350° 59'	13.59	данные отсутствуют	39:15:132702:106	Адрес отсутствует
9	8	9	316° 56'	67.03	данные отсутствуют	39:15:132702:106	Адрес отсутствует
10	9	10	276° 13'	4.44	данные отсутствуют	39:15:132702:106	Адрес отсутствует
11	10	11	231° 11'	32.13	данные отсутствуют	39:15:132702:106	Адрес отсутствует
12	11	12	231° 10'	24.13	данные отсутствуют	39:15:132702:29, 39:15:132702:106	Адрес отсутствует
13	11	11	данные отсутствуют	данные отсутствуют	данные отсутствуют	39:15:132702:30	Адрес отсутствует
14	12	13	231° 10'	29.23	данные отсутствуют	39:15:132702:106	Адрес отсутствует
15	12	12	данные отсутствуют	данные отсутствуют	данные отсутствуют	39:15:132702:28	Адрес отсутствует

Инженер 1 категории		О.В.Дорошко
полное наименование должности	подпись	инициалы, фамилия

М.П.

Выписка из Единого государственного реестра недвижимости об объекте недвижимости  
**Описание местоположения земельного участка**

<b>Земельный участок</b>			
(вид объекта недвижимости)			
Лист № ___	Раздела <b>3.1</b>	Всего листов раздела <b>3.1</b> : ___	Всего разделов: ___
Всего листов выписки: ___			
<b>29.11.2017 № 39/001/060/2017-6565</b>			
Кадастровый номер:		<b>39:15:132702:668</b>	

Описание местоположения границ земельного участка							
Номер п/п	Номер точки		Дирекционный угол	Горизонтальное проложение, м	Описание закрепления на местности	Кадастровые номера смежных участков	Сведения об адресах правообладателей смежных земельных участков
	начальная	конечная					
1	2	3	4	5	6	7	8
16	13	14	231° 11'	26.44	данные отсутствуют	39:15:132702:107, 39:15:132702:106	Адрес отсутствует
17	14	15	230° 49'	3.56	данные отсутствуют	39:15:132702:107, 39:15:132702:106	Адрес отсутствует
18	14	14	данные отсутствуют	данные отсутствуют	данные отсутствуют	39:15:132702:32	Адрес отсутствует
19	15	16	231° 25'	26.31	данные отсутствуют	39:15:132702:55, 39:15:132702:106	Адрес отсутствует
20	16	17	231° 46'	9.78	данные отсутствуют	39:15:132702:58	Адрес отсутствует
21	17	18	259° 32'	0.66	данные отсутствуют	данные отсутствуют	данные отсутствуют
22	18	19	195° 47'	0.48	данные отсутствуют	данные отсутствуют	данные отсутствуют
23	19	20	194° 17'	0.57	данные отсутствуют	39:15:132702:79	Адрес отсутствует
24	20	21	230° 6'	26.97	данные отсутствуют	39:15:132702:79	Адрес отсутствует
25	21	22	145° 15'	20.68	данные отсутствуют	39:15:132702:57, 39:15:132702:106	236040, г.Калининград, ул.Ген.Соммера, 27
26	22	23	140° 5'	40.58	данные отсутствуют	39:15:132702:57, 39:15:132702:106	236040, г.Калининград, ул.Ген.Соммера, 27
27	23	24	76° 38'	16.45	данные отсутствуют	39:15:132702:57, 39:15:132702:106	236040, г.Калининград, ул.Ген.Соммера, 27
28	24	25	75° 32'	25.38	данные отсутствуют	39:15:132702:106	Адрес отсутствует
29	25	26	128° 34'	64.69	данные отсутствуют	39:15:132702:106	Адрес отсутствует
30	26	27	37° 11'	82.20	данные отсутствуют	39:15:132702:106	Адрес отсутствует

Инженер 1 категории		О.В.Дорошко
полное наименование должности	подпись	инициалы, фамилия

М.П.



Выписка из Единого государственного реестра недвижимости об объекте недвижимости  
**Описание местоположения земельного участка**

<b>Земельный участок</b>			
<small>(вид объекта недвижимости)</small>			
Лист № ___	Раздела <b>3.1</b>	Всего листов раздела <b>3.1</b> : ___	Всего разделов: ___
Всего листов выписки: ___			
<b>29.11.2017 № 39/001/060/2017-6565</b>			
Кадастровый номер:		<b>39:15:132702:668</b>	

Описание местоположения границ земельного участка							
Номер п/п	Номер точки		Дирекционный угол	Горизонтальное проложение, м	Описание закрепления на местности	Кадастровые номера смежных участков	Сведения об адресах правообладателей смежных земельных участков
	начальная	конечная					
1	2	3	4	5	6	7	8
31	27	28	127° 42'	28.80	данные отсутствуют	39:15:132702:106	Адрес отсутствует
32	28	29	36° 57'	17.35	данные отсутствуют	39:15:132702:106	Адрес отсутствует
33	29	30	131° 1'	8.46	данные отсутствуют	39:15:132702:106	Адрес отсутствует
34	30	31	37° 42'	40.98	данные отсутствуют	39:15:132702:106	Адрес отсутствует
35	31	1	306° 26'	7.93	данные отсутствуют	39:15:132702:106	Адрес отсутствует
36	32	33	38° 30'	11.74	данные отсутствуют	39:15:132702:669, 39:15:132702:106	Адрес отсутствует
37	33	34	128° 49'	6.76	данные отсутствуют	39:15:132702:669, 39:15:132702:106	Адрес отсутствует
38	34	35	218° 31'	11.71	данные отсутствуют	39:15:132702:669, 39:15:132702:106	Адрес отсутствует
39	35	32	308° 31'	6.76	данные отсутствуют	39:15:132702:669, 39:15:132702:106	Адрес отсутствует
40	36	37	218° 19'	3.10	данные отсутствуют	39:15:132702:52, 39:15:132702:106	Адрес отсутствует
41	37	38	308° 24'	2.03	данные отсутствуют	39:15:132702:52, 39:15:132702:106	Адрес отсутствует
42	38	39	38° 26'	3.09	данные отсутствуют	39:15:132702:52, 39:15:132702:106	Адрес отсутствует
43	39	36	128° 10'	2.02	данные отсутствуют	39:15:132702:52, 39:15:132702:106	Адрес отсутствует

Инженер I категории		О.В.Дорошко
полное наименование должности	подпись	инициалы, фамилия

М.П.

Выписка из Единого государственного реестра недвижимости об объекте недвижимости  
**Описание местоположения земельного участка**

<b>Земельный участок</b>			
<small>(вид объекта недвижимости)</small>			
Лист № ____	Раздела <b>3.2</b>	Всего листов раздела <b>3.2</b> : ____	Всего разделов: ____
Всего листов выписки: ____			
<b>29.11.2017 № 39/001/060/2017-6565</b>			
Кадастровый номер:		<b>39:15:132702:668</b>	

Сведения о характерных точках границы земельного участка				
Система координат				
Зона №				
Номер точки	Координаты		Описание закрепления на местности	Средняя квадратическая погрешность определения координат характерных точек границ земельного участка, м
	X	Y		
1	2	3	4	5
1	356317.35	1192962.93	данные отсутствуют	0.10
2	356325.93	1192952.11	данные отсутствуют	0.10
3	356327.68	1192949.98	данные отсутствуют	0.10
4	356327.97	1192950.20	данные отсутствуют	0.10
5	356331.34	1192946.11	данные отсутствуют	0.10
6	356351.33	1192919.31	данные отсутствуют	0.10
7	356352.76	1192918.12	данные отсутствуют	0.10
8	356366.18	1192915.99	данные отсутствуют	0.10
9	356415.15	1192870.22	данные отсутствуют	0.10
10	356415.63	1192865.81	данные отсутствуют	0.10
11	356395.49	1192840.77	данные отсутствуют	0.10
12	356380.36	1192821.97	данные отсутствуют	0.10
13	356362.03	1192799.20	данные отсутствуют	0.10
14	356345.46	1192778.60	данные отсутствуют	0.10
15	356343.21	1192775.84	данные отсутствуют	0.10

Инженер 1 категории		О.В.Дорошко
полное наименование должности	подпись	инициалы, фамилия

М.П.

Выписка из Единого государственного реестра недвижимости об объекте недвижимости  
**Описание местоположения земельного участка**

<b>Земельный участок</b>			
<small>(вид объекта недвижимости)</small>			
Лист № ___	Раздела <b>3.2</b>	Всего листов раздела <b>3.2</b> : ___	Всего разделов: ___
Всего листов выписки: ___			
<b>29.11.2017 № 39/001/060/2017-6565</b>			
Кадастровый номер:		<b>39:15:132702:668</b>	

Сведения о характерных точках границы земельного участка				
Система координат				
Зона №				
Номер точки	Координаты		Описание закрепления на местности	Средняя квадратическая погрешность определения координат характерных точек границ земельного участка, м
	X	Y		
1	2	3	4	5
16	356326.80	1192755.27	данные отсутствуют	0.10
17	356320.75	1192747.59	данные отсутствуют	0.10
18	356320.63	1192746.94	данные отсутствуют	0.10
19	356320.17	1192746.81	данные отсутствуют	0.10
20	356319.62	1192746.67	данные отсутствуют	0.10
21	356302.32	1192725.98	данные отсутствуют	0.10
22	356285.33	1192737.77	данные отсутствуют	0.10
23	356254.21	1192763.81	данные отсутствуют	0.10
24	356258.01	1192779.81	данные отсутствуют	0.10
25	356264.35	1192804.39	данные отсутствуют	0.10
26	356224.02	1192854.97	данные отсутствуют	0.10
27	356289.51	1192904.65	данные отсутствуют	0.10
28	356271.90	1192927.44	данные отсутствуют	0.10
29	356285.77	1192937.87	данные отсутствуют	0.10
30	356280.22	1192944.25	данные отсутствуют	0.10

Инженер 1 категории		О.В.Дорошко
полное наименование должности	подпись	инициалы, фамилия

М.П.

Выписка из Единого государственного реестра недвижимости об объекте недвижимости  
**Описание местоположения земельного участка**

<b>Земельный участок</b>			
<small>(вид объекта недвижимости)</small>			
Лист № ___	Раздела <b>3.2</b>	Всего листов раздела <b>3.2</b> : ___	Всего разделов: ___
Всего листов выписки: ___			
<b>29.11.2017 № 39/001/060/2017-6565</b>			
Кадастровый номер:		<b>39:15:132702:668</b>	

Сведения о характерных точках границы земельного участка				
Система координат				
Зона №				
Номер точки	Координаты		Описание закрепления на местности	Средняя квадратическая погрешность определения координат характерных точек границ земельного участка, м
	X	Y		
1	2	3	4	5
31	356312.64	1192969.31	данные отсутствуют	0.10
32	356243.22	1192845.85	данные отсутствуют	0.10
33	356252.41	1192853.16	данные отсутствуют	0.10
34	356248.17	1192858.43	данные отсутствуют	0.10
35	356239.01	1192851.14	данные отсутствуют	0.10
36	356290.73	1192945.62	данные отсутствуют	0.10
37	356288.30	1192943.70	данные отсутствуют	0.10
38	356289.56	1192942.11	данные отсутствуют	0.10
39	356291.98	1192944.03	данные отсутствуют	0.10

Инженер 1 категории		О.В.Дорошко
полное наименование должности	подпись	инициалы, фамилия

М.П.

Выписка из Единого государственного реестра недвижимости об объекте недвижимости  
**Сведения о частях земельного участка**

<b>Земельный участок</b>			
(вид объекта недвижимости)			
Лист № ____ Раздела <b>4</b>	Всего листов раздела <b>4</b> : ____	Всего разделов: ____	Всего листов выписки: ____
<b>29.11.2017 № 39/001/060/2017-6565</b>			
Кадастровый номер:		<b>39:15:132702:668</b>	


План (чертеж, схема) части земельного участка	Учетный номер части: <b>39:15:132702:668/1</b>
	
Масштаб 1: данные отсутствуют	Условные обозначения:

Инженер 1 категории		О.В.Дорошко
полное наименование должности	подпись	инициалы, фамилия

М.П.

Выписка из Единого государственного реестра недвижимости об объекте недвижимости  
**Сведения о частях земельного участка**

<b>Земельный участок</b>			
(вид объекта недвижимости)			
Лист № ___ Раздела <b>4</b>	Всего листов раздела <b>4</b> : ___	Всего разделов: ___	Всего листов выписки: ___
<b>29.11.2017 № 39/001/060/2017-6565</b>			
Кадастровый номер:		<b>39:15:132702:668</b>	

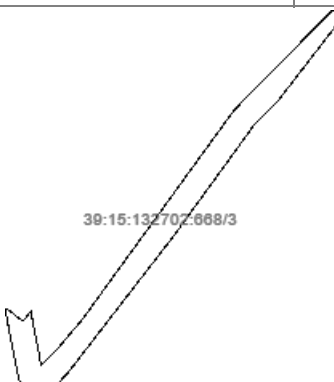
План (чертеж, схема) части земельного участка	Учетный номер части: <b>39:15:132702:668/2</b>
	
Масштаб 1: данные отсутствуют	Условные обозначения:

Инженер 1 категории		О.В.Дорошко
полное наименование должности	подпись	инициалы, фамилия

М.П.

Выписка из Единого государственного реестра недвижимости об объекте недвижимости  
Сведения о частях земельного участка

<b>Земельный участок</b>			
(вид объекта недвижимости)			
Лист № ____ Раздела <b>4</b>	Всего листов раздела <b>4</b> : ____	Всего разделов: ____	Всего листов выписки: ____
<b>29.11.2017 № 39/001/060/2017-6565</b>			
Кадастровый номер:		<b>39:15:132702:668</b>	

План (чертеж, схема) части земельного участка	Учетный номер части: <b>39:15:132702:668/3</b>
 <p>39:15:132702:668/3</p>	
Масштаб 1: данные отсутствуют	Условные обозначения:

Инженер 1 категории		О.В.Дорошко
полное наименование должности	подпись	инициалы, фамилия

М.П.

Выписка из Единого государственного реестра недвижимости об объекте недвижимости  
Сведения о частях земельного участка

<b>Земельный участок</b>			
(вид объекта недвижимости)			
Лист № ____ Раздела <b>4.1</b>	Всего листов раздела <b>4.1</b> : ____	Всего разделов: ____	Всего листов выписки: ____
<b>29.11.2017 № 39/001/060/2017-6565</b>			
Кадастровый номер:		<b>39:15:132702:668</b>	

Учетный номер части	Площадь (м <sup>2</sup> )	Содержание ограничения в использовании или ограничения права на объект недвижимости или обременения объекта недвижимости
1	2	3
1	311	Ограничения прав на земельный участок, предусмотренные статьей 56 Земельного кодекса Российской Федерации, Режимы использования : в соответствии с Постановлением Правительства Российской Федерации от 24 февраля 2009 г. № 160 "О порядке установления охранных зон объектов электросетевого хозяйства и особых условий использования земельных участков, расположенных в границах таких зон", Граница охранной зоны КТП-891 (Инв. № 5459153), зона с особыми условиями использования территорий, № КТП-891, 39.15.2.1018, Постановление Правительства Российской Федерации от 24 февраля 2009 г. № 160 "О порядке установления охранных зон объектов электросетевого хозяйства и особых условий использования земельных участков, расположенных в границах таких зон" № 160 от 24.02.2009
2	19	Ограничения прав на земельный участок, предусмотренные статьей 56 Земельного кодекса Российской Федерации, Режимы использования: в соответствии с Постановлением Правительства Российской Федерации от 24 февраля 2009 г. № 160 "О порядке установления охранных зон объектов электросетевого хозяйства и особых условий использования земельных участков, расположенных в границах таких зон", Граница охранной зоны КЛ 266-891 (Инв. № 542879701, 542899401), зона с особыми условиями использования территорий, № КЛ 266-891, 39.15.2.4377, Постановление "О порядке установления охранных зон объектов электросетевого хозяйства и особых условий использования земельных участков, расположенных в границах таких зон" № 160 от 24.02.2009
3	81	Ограничения прав на земельный участок, предусмотренные статьей 56 Земельного кодекса Российской Федерации, Режимы использования : в соответствии с Постановлением Правительства Российской Федерации от 24 февраля 2009 г. № 160 "О порядке установления охранных зон объектов электросетевого хозяйства и особых условий использования земельных участков, расположенных в границах таких зон", Граница охранной зоны КЛ 270-891 (Инв. № 542879612, 542879701, 542879804, 542899402), зона с особыми условиями использования территорий, № КЛ 270-891, 39.15.2.4392, Постановление "О порядке установления охранных зон объектов электросетевого хозяйства и особых условий использования земельных участков, расположенных в границах таких зон" № 160 от 24.02.2009

Инженер 1 категории		О.В.Дорошко
полное наименование должности	подпись	инициалы, фамилия

М.П.



Выписка из Единого государственного реестра недвижимости об объекте недвижимости  
Сведения о частях земельного участка

Земельный участок				
(вид объекта недвижимости)				
Лист № ____ Раздела <b>4.2</b>		Всего листов раздела <b>4.2</b> : ____		Всего разделов: ____
29.11.2017 № 39/001/060/2017-6565				
Кадастровый номер:			39:15:132702:668	
Сведения о характерных точках границы части (частей) земельного участка				
Учетный номер части: 1				
Система координат: МСК39				
Зона №				
Номер точки	Координаты, м		Описание закрепления на местности	Средняя квадратическая погрешность определения координат характерных точек границы части земельного участка, м
	X	Y		
1	2	3	4	5
29	356285.77	1192937.87	данные отсутствуют	0.10
30	356280.22	1192944.25	данные отсутствуют	0.10
36	356290.73	1192945.62	данные отсутствуют	0.10
37	356288.30	1192943.70	данные отсутствуют	0.10
37	356288.30	1192943.70	данные отсутствуют	0.10
38	356289.56	1192942.11	данные отсутствуют	0.10
39	356291.98	1192944.03	данные отсутствуют	0.10
54	356289.92	1192932.09	данные отсутствуют	0.10
54	356289.92	1192932.09	данные отсутствуют	0.10
55	356286.81	1192932.47	данные отсутствуют	0.10
56	356283.98	1192933.79	данные отсутствуют	0.10
57	356282.35	1192935.30	данные отсутствуют	данные отсутствуют
58	356294.01	1192954.91	данные отсутствуют	данные отсутствуют
59	356296.29	1192953.86	данные отсутствуют	0.10
60	356298.59	1192951.74	данные отсутствуют	0.10
61	356299.83	1192950.16	данные отсутствуют	0.10
Инженер 1 категории				О.В.Дорошко
полное наименование должности			подпись	инициалы, фамилия

М.П.

Выписка из Единого государственного реестра недвижимости об объекте недвижимости  
Сведения о частях земельного участка

<b>Земельный участок</b>			
<small>(вид объекта недвижимости)</small>			
Лист № ___	Раздела <b>4.2</b>	Всего листов раздела <b>4.2</b> : ___	Всего разделов: ___
29.11.2017 № 39/001/060/2017-6565			
Кадастровый номер:		<b>39:15:132702:668</b>	

Номер точки	Координаты, м		Описание закрепления на местности	Средняя квадратическая погрешность определения координат характерных точек границы части земельного участка, м
	X	Y		
1	2	3	4	5
62	356301.36	1192947.43	данные отсутствуют	0.10
63	356301.96	1192944.36	данные отсутствуют	0.10
64	356301.59	1192941.24	данные отсутствуют	0.10
65	356300.27	1192938.40	данные отсутствуют	0.10
66	356298.14	1192936.11	данные отсутствуют	0.10
67	356295.72	1192934.22	данные отсутствуют	0.10
68	356292.99	1192932.69	данные отсутствуют	0.10

Инженер 1 категории		О.В.Дорошко
полное наименование должности	подпись	инициалы, фамилия

М.П.

Выписка из Единого государственного реестра недвижимости об объекте недвижимости  
Сведения о частях земельного участка

<b>Земельный участок</b>				
<small>(вид объекта недвижимости)</small>				
Лист № ____ Раздела <b>4.2</b>		Всего листов раздела <b>4.2</b> : ____		Всего разделов: ____
Всего листов выписки: ____				
<b>29.11.2017 № 39/001/060/2017-6565</b>				
Кадастровый номер:			<b>39:15:132702:668</b>	
Сведения о характерных точках границы части (частей) земельного участка				
Учетный номер части: 2				
Система координат: МСК39				
Зона №				
Номер точки	Координаты, м		Описание закрепления на местности	Средняя квадратическая погрешность определения координат характерных точек границы части земельного участка, м
	X	Y		
1	2	3	4	5
40	356287.63	1192941.27	данные отсутствуют	0.10
40	356287.63	1192941.27	данные отсутствуют	0.10
41	356286.57	1192941.30	данные отсутствуют	0.10
42	356285.85	1192941.64	данные отсутствуют	0.10
43	356284.29	1192943.56	данные отсутствуют	0.10
44	356282.28	1192941.88	данные отсутствуют	данные отсутствуют
45	356280.97	1192943.39	данные отсутствуют	данные отсутствуют
46	356283.60	1192945.59	данные отсутствуют	0.10
47	356284.32	1192945.87	данные отсутствуют	0.10
48	356284.92	1192945.83	данные отсутствуют	0.10
49	356287.05	1192943.29	данные отсутствуют	0.10
50	356288.06	1192943.46	данные отсутствуют	0.10
51	356288.32	1192943.67	данные отсутствуют	данные отсутствуют
52	356289.55	1192942.12	данные отсутствуют	данные отсутствуют
53	356288.87	1192941.62	данные отсутствуют	0.10
Инженер 1 категории			О.В.Дорошко	
полное наименование должности			подпись	
			инициалы, фамилия	

М.П.

Выписка из Единого государственного реестра недвижимости об объекте недвижимости  
Сведения о частях земельного участка

<b>Земельный участок</b>				
<small>(вид объекта недвижимости)</small>				
Лист № ____ Раздела <b>4.2</b>		Всего листов раздела <b>4.2</b> : ____		Всего разделов: ____
Всего листов выписки: ____				
<b>29.11.2017 № 39/001/060/2017-6565</b>				
Кадастровый номер:			<b>39:15:132702:668</b>	
Сведения о характерных точках границы части (частей) земельного участка				
Учетный номер части: 3				
Система координат: МСК39				
Зона №				
Номер точки	Координаты, м		Описание закрепления на местности	Средняя квадратическая погрешность определения координат характерных точек границы части земельного участка, м
	X	Y		
1	2	3	4	5
31	356312.64	1192969.31	данные отсутствуют	0.10
37	356288.30	1192943.70	данные отсутствуют	0.10
69	356289.29	1192942.26	данные отсутствуют	0.10
69	356289.29	1192942.26	данные отсутствуют	0.10
70	356283.60	1192943.39	данные отсутствуют	0.10
71	356282.71	1192944.02	данные отсутствуют	0.10
72	356282.40	1192944.82	данные отсутствуют	0.10
73	356282.62	1192945.68	данные отсутствуют	0.10
74	356283.06	1192946.28	данные отсутствуют	0.10
75	356284.31	1192947.41	данные отсутствуют	данные отсутствуют
76	356295.20	1192955.83	данные отсутствуют	данные отсутствуют
77	356303.98	1192962.20	данные отсутствуют	0.10
78	356305.95	1192964.14	данные отсутствуют	данные отсутствуют
79	356313.23	1192968.52	данные отсутствуют	данные отсутствуют
80	356305.22	1192960.63	данные отсутствуют	0.10
81	356288.44	1192948.45	данные отсутствуют	0.10
Инженер 1 категории				О.В.Дорошко
полное наименование должности			подпись	инициалы, фамилия

М.П.

Выписка из Единого государственного реестра недвижимости об объекте недвижимости  
Сведения о частях земельного участка

<b>Земельный участок</b>			
<small>(вид объекта недвижимости)</small>			
Лист № ___	Раздела <b>4.2</b>	Всего листов раздела <b>4.2</b> : ___	Всего разделов: ___
29.11.2017 № 39/001/060/2017-6565			
Кадастровый номер:		<b>39:15:132702:668</b>	

Номер точки	Координаты, м		Описание закрепления на местности	Средняя квадратическая погрешность определения координат характерных точек границы части земельного участка, м
	X	Y		
1	2	3	4	5
82	356286.16	1192946.53	данные отсутствуют	0.10
83	356284.78	1192945.16	данные отсутствуют	0.10
84	356284.97	1192945.12	данные отсутствуют	0.10
85	356289.10	1192944.33	данные отсутствуют	данные отсутствуют
86	356289.32	1192942.41	данные отсутствуют	данные отсутствуют

Инженер 1 категории		О.В.Дорошко
полное наименование должности	подпись	инициалы, фамилия

М.П.